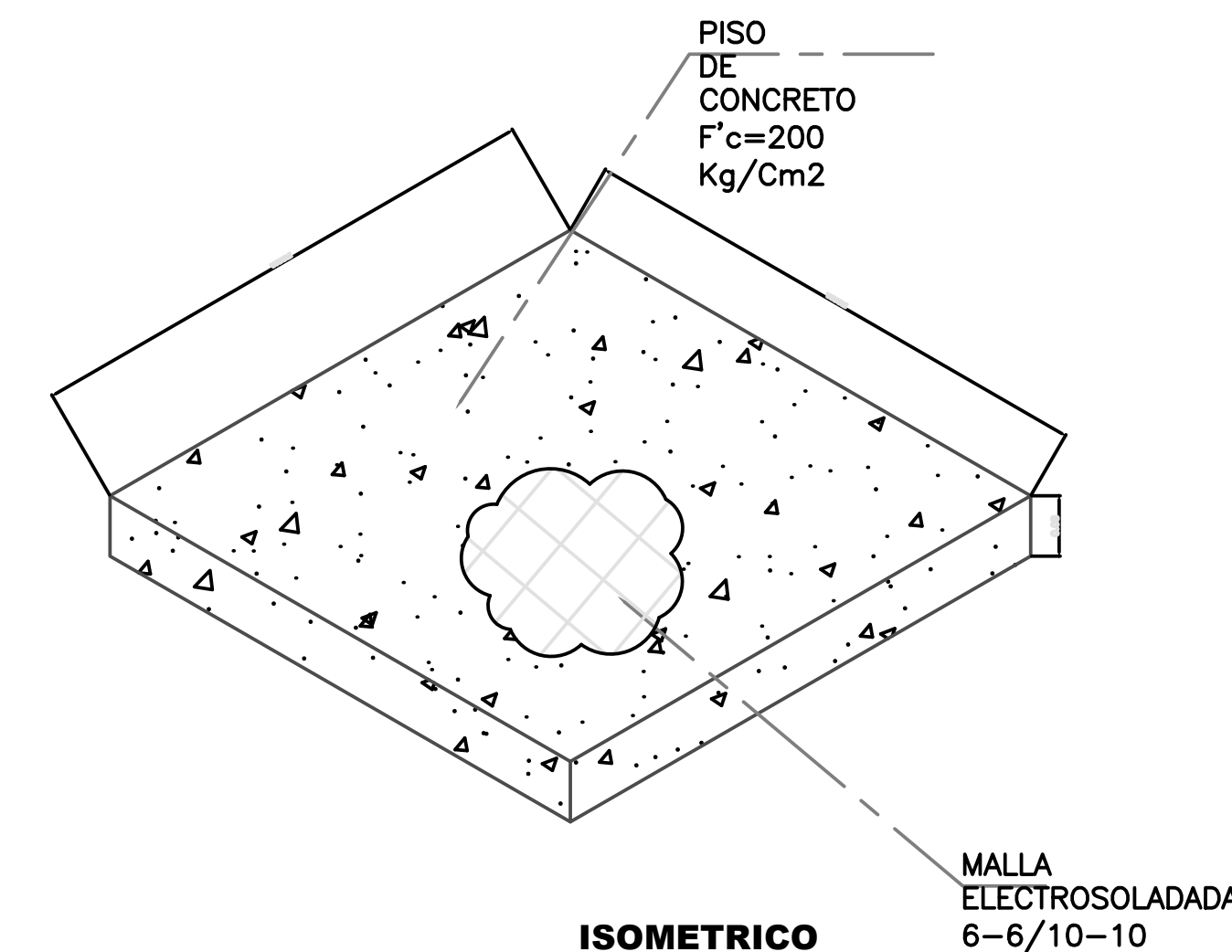
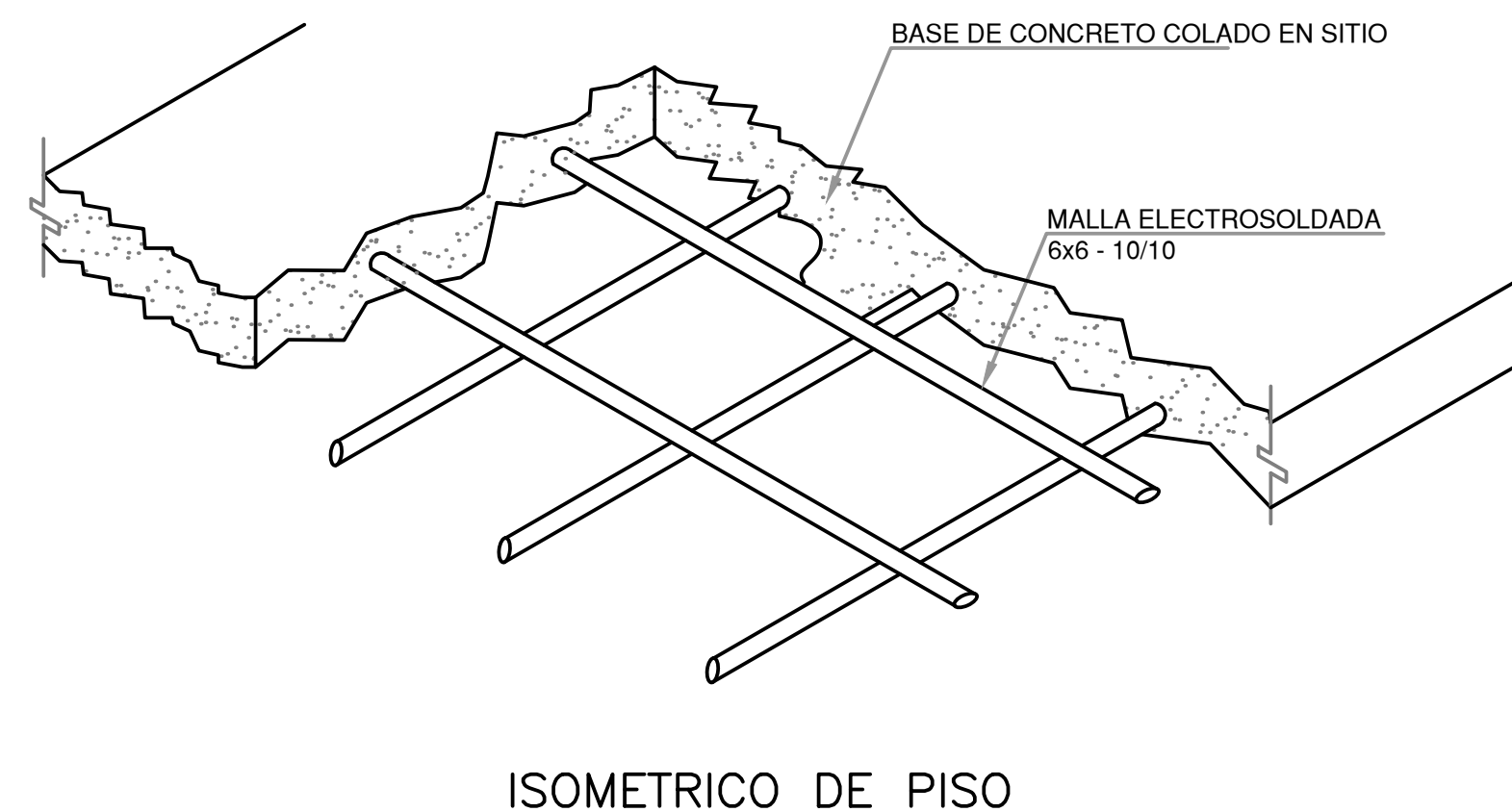
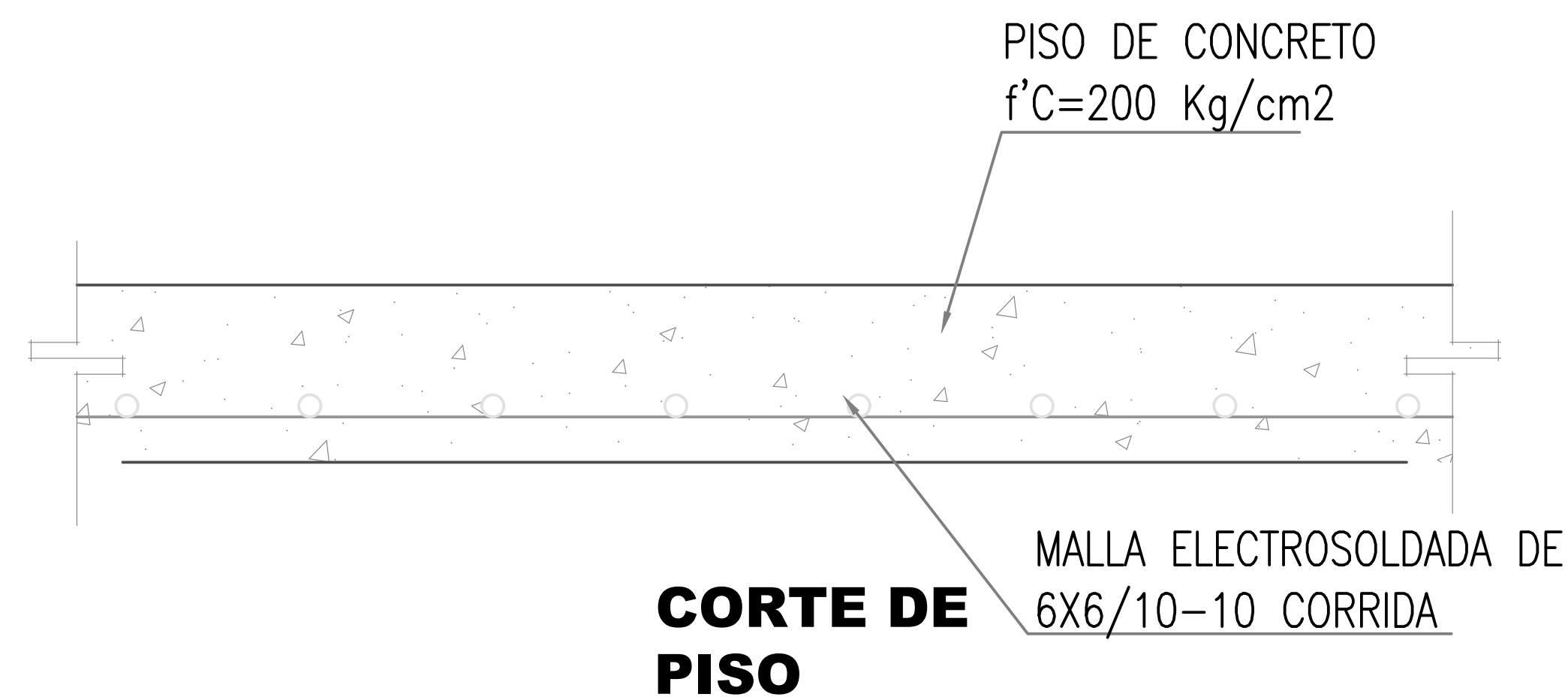


LA AUTORIDAD MUNICIPAL DEBERA DE PROPORCIONARA LA UBICACIÓN EXACTA DENTRO DEL PARQUE MUNICIPAL PARA PODER REALIZAR LOS TRABAJOS DE TRAZO Y NIVELACIÓN, DE REQUERIR TRABAJOS EXTRAORDINARIOS ESTOS SERAN ATENDIDOS Y CUBIERTOS POR LA AUTORIDAD MUNICIPAL

### DETALLES DE PISO



MACRO LOCALIZACIÓN:

MICRO LOCALIZACIÓN:

SIMBOLOGIA:

- Área Libre
- Arbolado
- Pavimento aula
- Barda perimetral
- COORDENADAS

**INFRAESTRUCTURAS**  
SECRETARIA DE INFRAESTRUCTURAS Y COMUNICACIONES

**ING. SALOMÓN JARA CRUZ**  
GOBERNADOR CONSTITUCIONAL DEL ESTADO DE OAXACA  
**ARQ. CARLOS VICHIDO HERNANDEZ**  
SECRETARIO DE INFRAESTRUCTURAS Y COMUNICACIONES  
**ING. LUIS EDUARDO VELASCO LUNA**  
SUB SECRETARIO DE OBRAS PUBLICAS

DIRECCIÓN DE ESTUDIOS Y PROYECTOS

ARQ. EDITH LOURDES CHINCOYA GARCIA  
DIRECTOR DE ESTUDIOS Y PROYECTOS

SELO DE APROBACIÓN  
DIRECCIÓN DE ESTUDIOS Y PROYECTOS

MTRO. LUIS ALBERTO GONZÁLEZ CRUZ  
JEFE DEL DEPARTAMENTO DE ESTUDIOS

NOMBRE DE LA OBRA:

CONSTRUCCIÓN DE ÁREA DE JUEGOS INFANTILES EN LA ESCUELA PRIMARIA CONSTITUCIÓN CLAVE 20DPR135SR DE LA LOCALIDAD SANTIAGO TILANTONGO, MUNICIPIO DE SANTIAGO TILANTONGO

UBICACION:

MUNICIPIO: SANTIAGO TILANTONGO  
LOCALIDAD: SANTIAGO TILANTONGO

DISTRITO: ASUNCIÓN NOCHISTLÁN  
REGION: MIXTECA

DATOS DE TECNICO RESPONSABLE:

DIRECTOR RESPONSABLE DE OBRA

PROYECTISTA

TIPO DE PLANO:

**PLANO ARQUITECTONICO**

FECHA:  
2025  
ESCALA:  
1:200  
ACOTACIÓN:  
METROS

CLAVE DE PLANO:  
AA-ARQ-01  
No. PLANO:  
**01** de **01**